

# Village de PERRANCEY




échelle = 1/4000

Carte présentant le zonage d'assainissement pour le scénario retenu : assainissement collectif sur l'ensemble du village sauf champ Métré et les écarts




Arrêté par délibération du conseil municipal en date du :

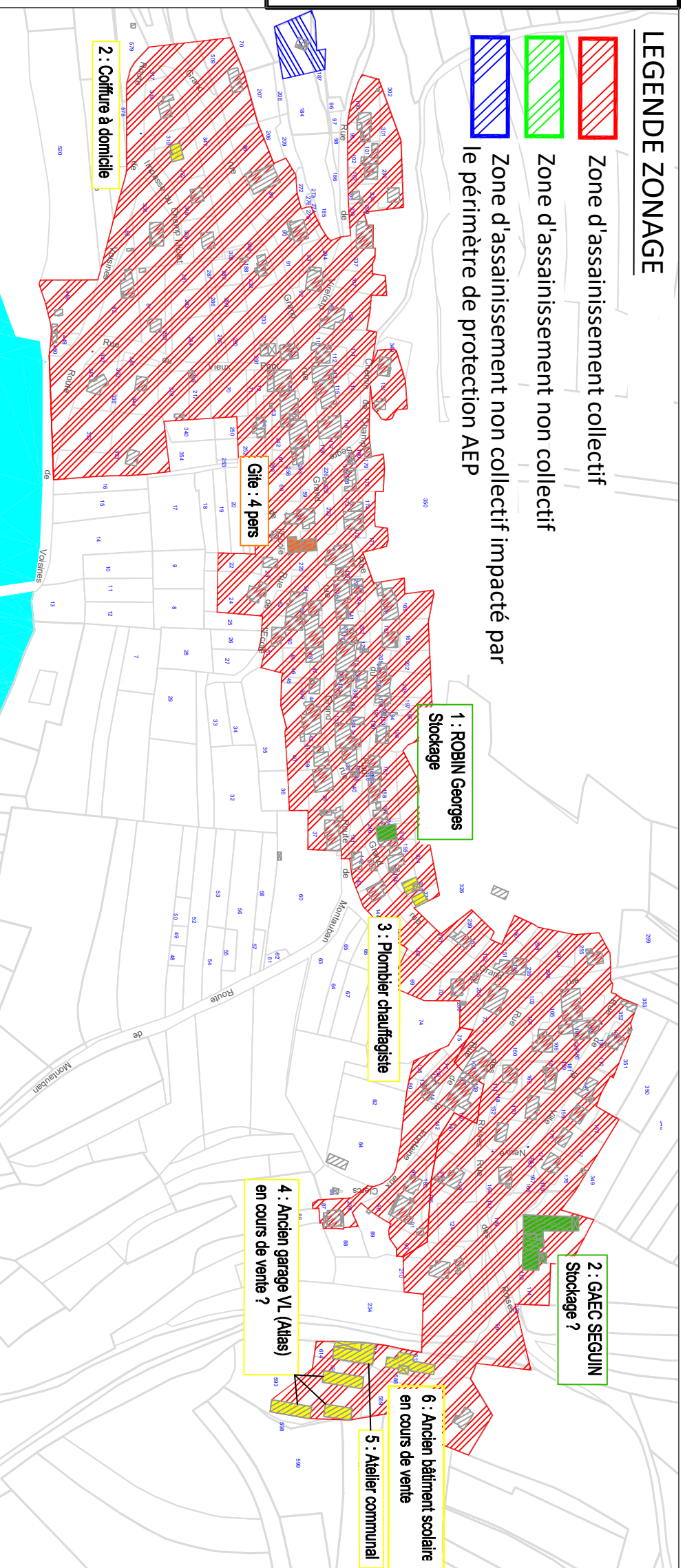
Approuvé par délibération du conseil municipal en date du :

## Légende :

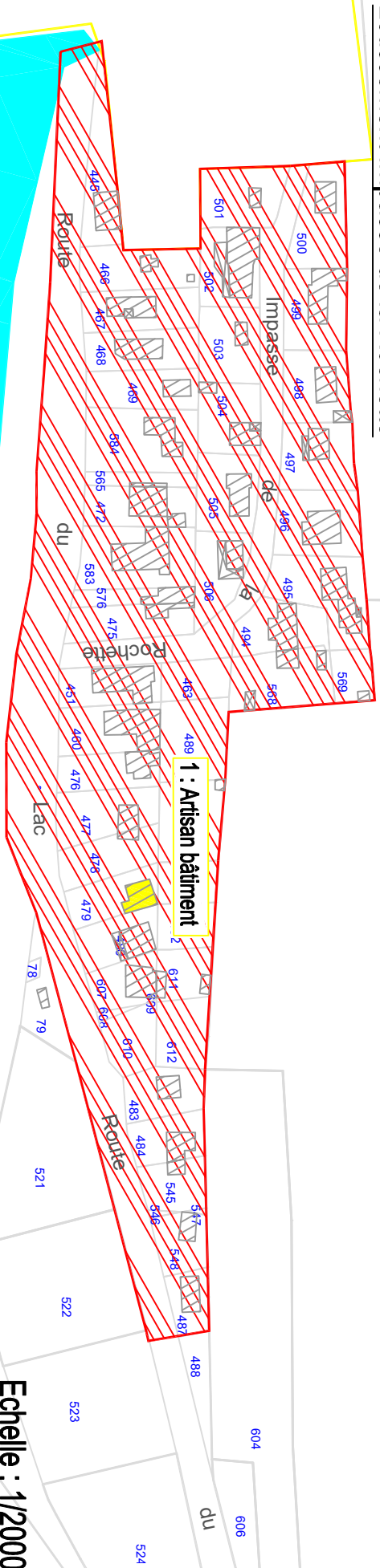
-  Exploitation agricole
-  Activité économique
-  Gîtes ou chambres d'hôtes

## LEGENDE ZONAGE

-  Zone d'assainissement collectif
-  Zone d'assainissement non collectif
-  Zone d'assainissement non collectif impacté par le périmètre de protection AEP

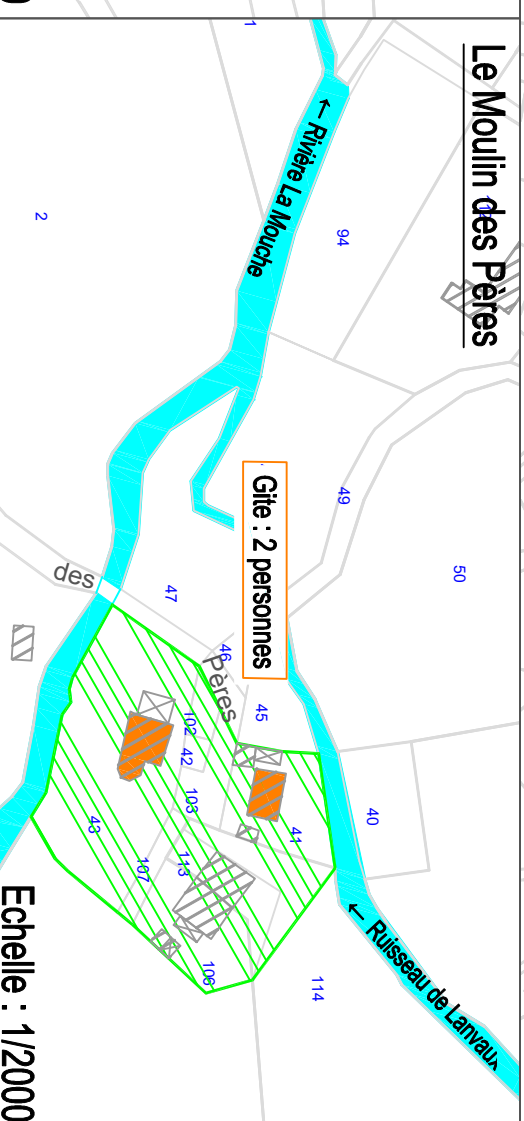


## Lotissement Impasse de la Rochette



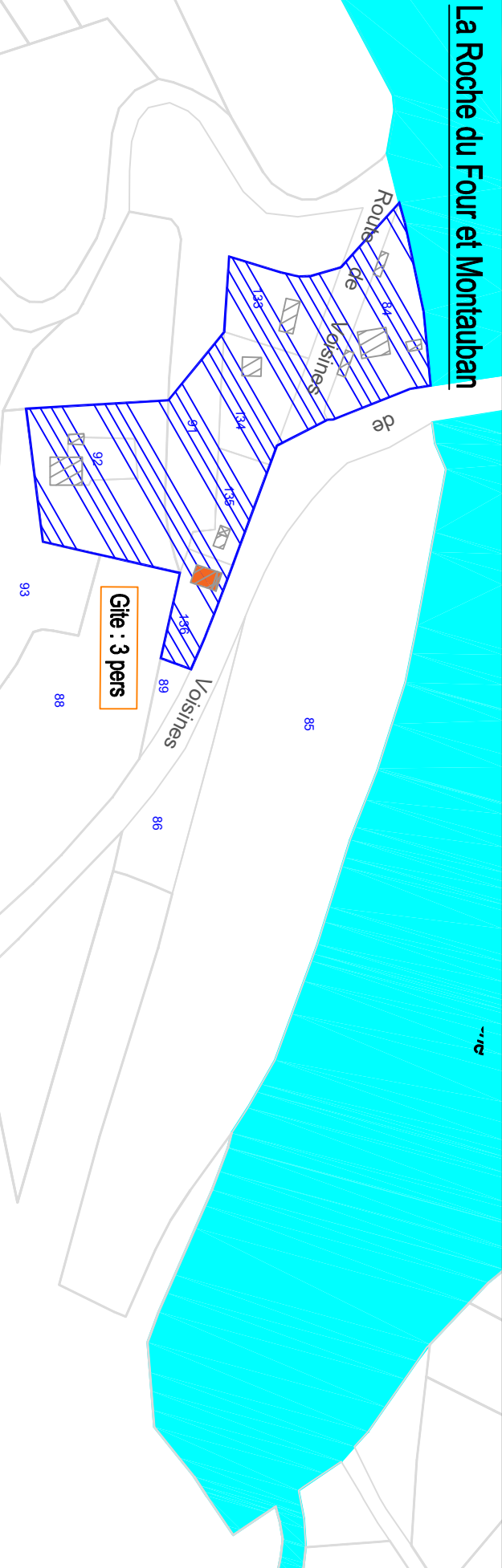
Echelle : 1/2000

## Le Moulin des Pères

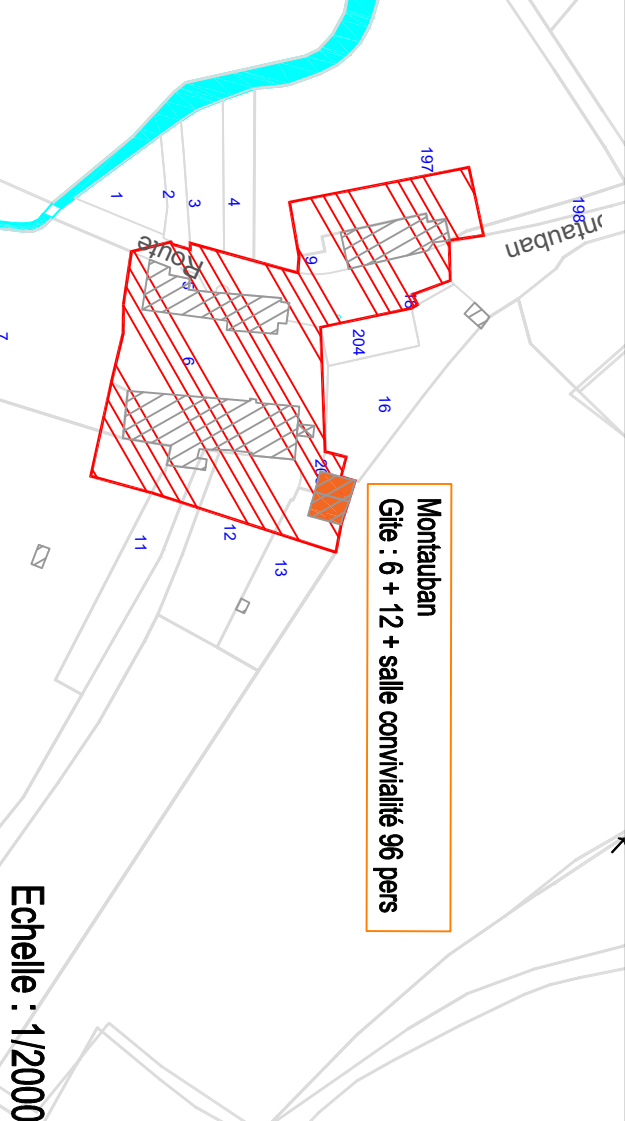


Echelle : 1/2000

## La Roche du Four et Montauban



Echelle : 1/2000



Echelle : 1/2000