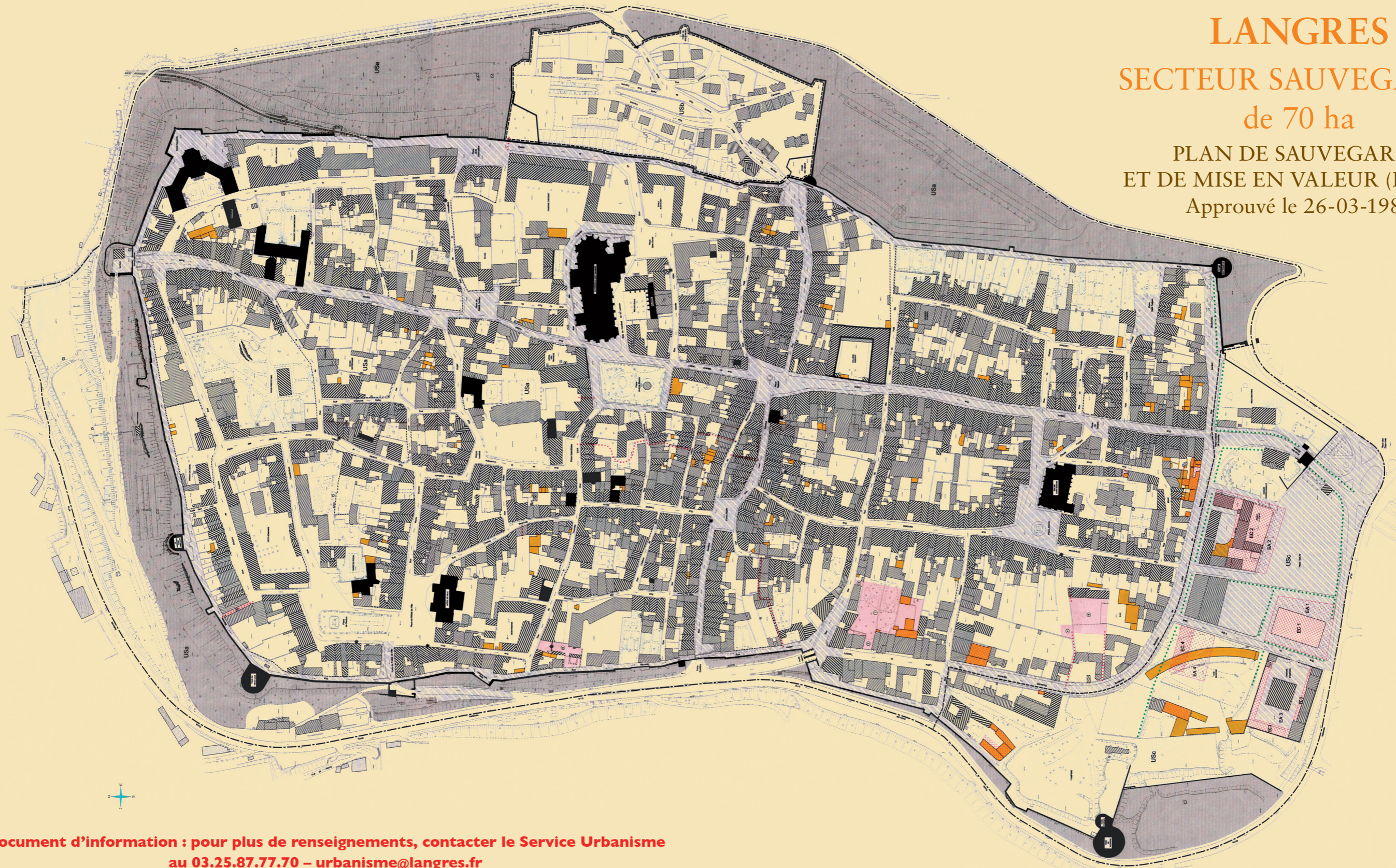


# LANGRES









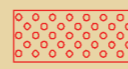







## SECTEUR SAUVEGARDÉ

de 70 ha

PLAN DE SAUVEGARDE  
ET DE MISE EN VALEUR (P.S.M.V.)  
Approuvé le 26-03-1985



**Document d'information : pour plus de renseignements, contacter le Service Urbanisme**  
au 03.25.87.77.70 – [urbanisme@langres.fr](mailto:urbanisme@langres.fr)

 Périimètre du Secteur Sauvegardé.	 Espace libre protégé au titre de la législation sur les Monuments Historiques.	 Immeuble non protégé, pouvant être conservé, amélioré, ou remplacé.	 Immeuble ou partie d'immeuble dont la démolition ou la modification pourra être imposée à l'occasion d'opérations d'aménagement publique ou privée.	 Espace soumis à protection particulière : espaces libres à caractère minéral, à conserver ou à améliorer.	 Emplacement réservé pour voie, passage ou ouvrage public, installation d'intérêt général ou espace vert, avec numéro d'opération.
 Limites des zones.	 Immeuble ou partie d'immeuble à conserver, dont la démolition, l'enlèvement, la modification ou l'altération sont interdits.	 Emprises constructibles (cas particuliers EC1, EC2, EC3).	 Emprises d'abord des bâtiments EA1, EA2.	 Espace soumis à protection : jardin ou espace vert à conserver ou à améliorer.	 Passage piétonnier à préserver ou à créer.
 Immeuble protégé au titre de la législation sur les Monuments Historiques			 Prescriptions particulières : modification, écrêtement, surélévation.	 Plantations à réaliser.	
 Fragment, protégé au titre de la législation sur les Monuments Historiques.					